

**UCHWAŁA NR XIX/392/2016
RADY MIEJSKIEJ W ELBLĄGU**

z dnia 27 października 2016 r.

**w sprawie przystąpienia do sporządzania zmiany studium uwarunkowań i kierunków zagospodarowania
przestrzennego gminy-miasta Elbląg dla jednostki struktury lokalnej wyższego rzędu D2 – 57LMU**

Na podstawie art. 18 ust. 2 pkt. 5 ustawy z dnia 8 marca 1990 roku o samorządzie gminnym (j.t., Dz. U. z 2016 poz. 446) oraz art. 9 ust. 1, 2, 3 i 3a w związku z art. 27 ustawy z dnia 27 marca 2003 r. o planowaniu i zagospodarowaniu przestrzennym (jt., Dz. U. z 2016 poz. 778 z póź. zm.) Rada Miejska w Elblągu uchwala, co następuje:

§ 1. Przystępuje się do sporządzania **zmiany Studium uwarunkowań i kierunków zagospodarowania przestrzennego gminy – miasta Elbląg** uchwalonego uchwałą Nr XXXIII/825/2006 Rady Miejskiej w Elblągu z dnia 26 października 2006 r., zmienioną uchwałą Nr XXVI/580/2010 Rady Miejskiej w Elblągu z dnia 21 stycznia 2010 r., **w części dotyczącej jednostki struktury lokalnej wyższego rzędu D2 – 57LMU.**

§ 2. Traci moc uchwała Nr III/52/2011 Rady Miejskiej w Elblągu z dnia 25 lutego 2011 roku w sprawie przystąpienia do sporządzania zmiany studium uwarunkowań i kierunków zagospodarowania przestrzennego gminy – miasta Elbląg.

§ 3. Integralną częścią uchwały są załączniki graficzne nr 1 i 2 przedstawiające granice obszaru objętego zmianą studium.

§ 4. Wykonanie uchwały powierza się Prezydentowi Miasta Elbląg.


§ 5. Uchwała wchodzi w życie z dniem podjęcia.

Przewodniczący
Rady Miejskiej w Elblągu

Marek Pruszek

**ZAŁĄCZNIK NR 1 DO UCHWAŁY NR XIX/392/2016 RADY MIEJSKIEJ W ELBLĄGU Z DNIA
27 PAŹDZIERNIKA 2016 r. W SPRAWIE PRZYSTĄPIENIA DO SPORZĄDZANIA ZMIANY STUDIUM
UWARUNKOWAŃ I KIERUNKÓW ZAGOSPODAROWANIA PRZESTRZENNEGO GMINY-MIASTA ELBLĄG
DLA JEDNOSTKI STRUKTURY LOKALNEJ WYŻSZEGO RZĘDU D2-57LMU**

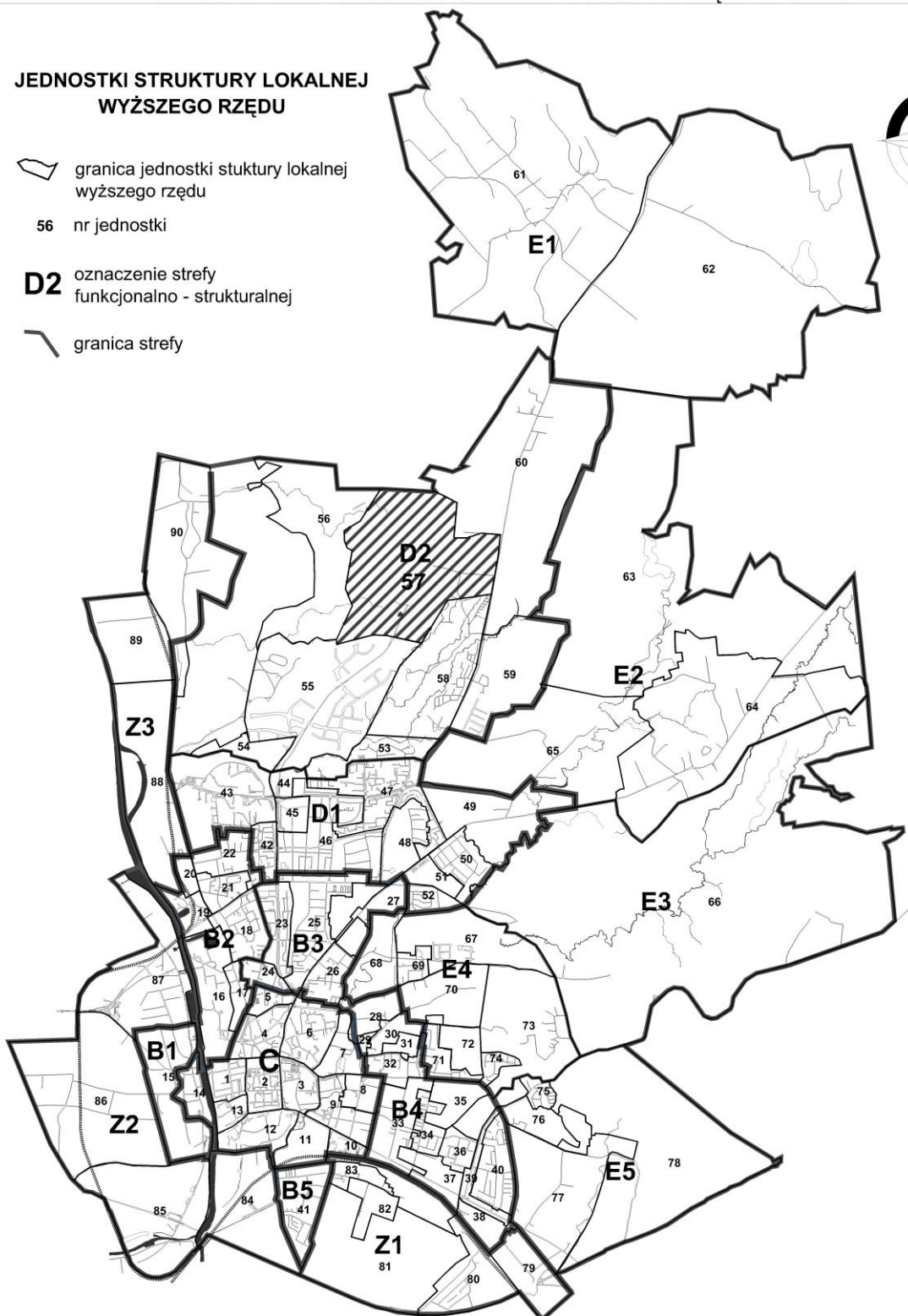
**JEDNOSTKI STRUKTURY LOKALNEJ
WYŻSZEGO RZĘDU**

 granica jednostki struktury lokalnej
wyższego rzędu

56 nr jednostki

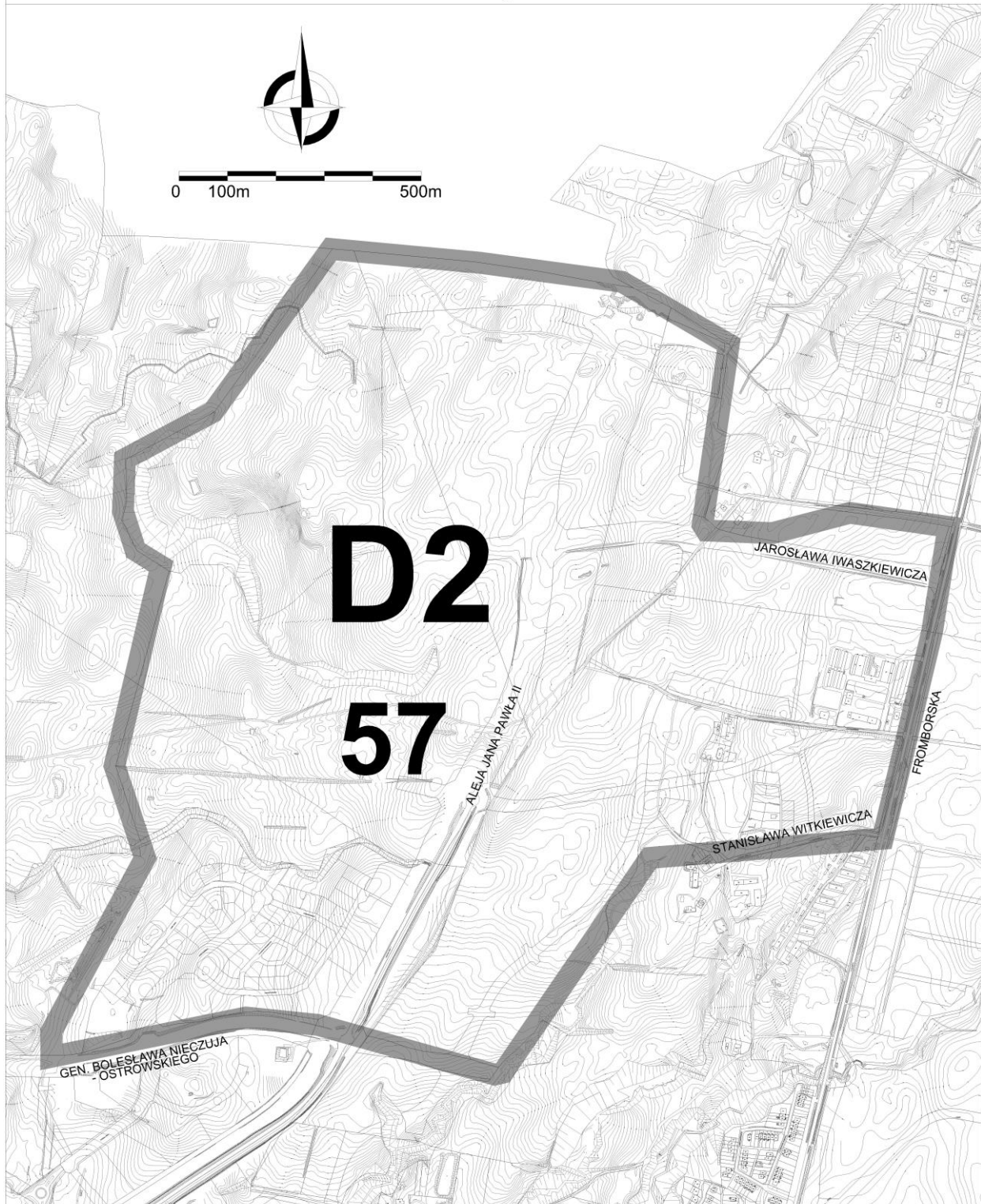
D2 oznaczenie strefy
funkcjonalno - strukturalnej

 granica strefy



Załącznik nr 2 do Uchwały Nr XIX/392/2016
Rady Miejskiej w Elblągu
z dnia 27 października 2016 r.

**ZALĄCZNIK NR 2 DO UCHWAŁY NR XIX/392/2016 RADY MIEJSKIEJ
W ELBLĄGU Z DNIA 27 PAŹDZIERNIKA 2016 r. W SPRAWIE PRZYSTAPIENIA DO
SPORZĄDZANIA ZMIANY STUDIUM UWARUNKOWAŃ I KIERUNKÓW ZAGOSPODAROWANIA
PRZESTRZENNEGO GMINY-MIASTA ELBLĄG DLA JEDNOSTKI STRUKTURY LOKALNEJ
WYŻSZEGO RZĘDU D2-57LMU**



Uzasadnienie

Przystępuje się do sporządzania zmiany Studium uwarunkowań i kierunków zagospodarowania przestrzennego gminy – miasta Elbląg uchwalonego uchwałą Nr XXXIII/825/2006 Rady Miejskiej w Elblągu z dnia 26 października 2006 r., (zmienioną uchwałą Nr XXVI/580/2010 Rady Miejskiej w Elblągu z dnia 21 stycznia 2010 r.), w części dotyczącej jednostki struktury lokalnej wyższego rzędu D2 – 57LMU.

Granice obszaru zmiany, tożsame z granicami jednostki struktury lokalnej wyższego rzędu D2 – 57LMU, szczegółowo określono w załączniku graficznym nr 2 do niniejszej uchwały.

Dokonanie regulacji planistycznych poprzez zmianę Studium, w zakresie przeznaczenia terenów na realizację obiektów produkcyjnych, składów i magazynów, ma na celu powiększenie strefy zainwestowania w północnej części Elbląga.